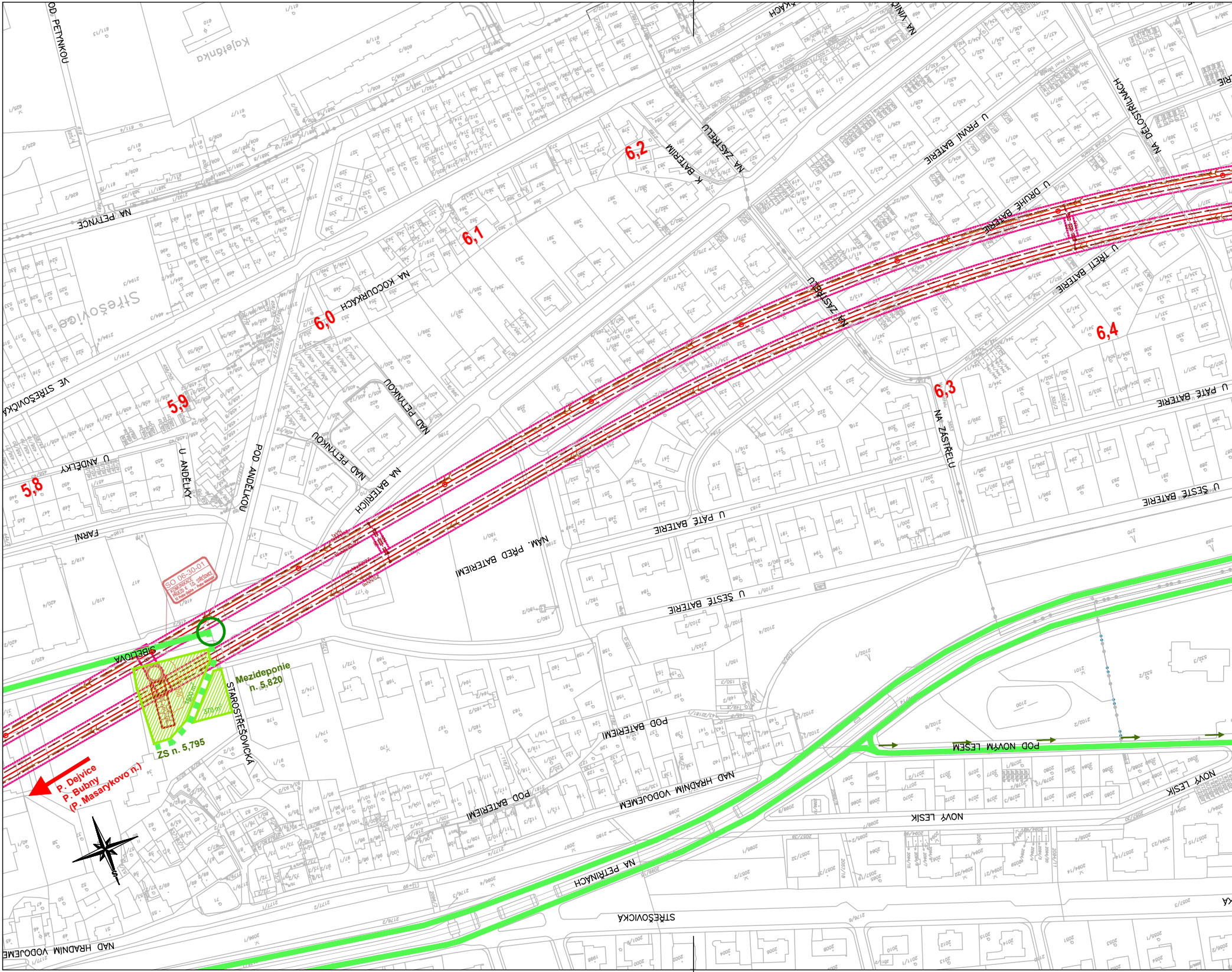
Střešovice
Kajetánka
OD PETYNKOU
NA PETYNCE
VE STŘEŠOVICKÁCH
NA KOCOURKÁCH
NAD PETYNKOU
POD ANDĚLKOU
U ANDĚLKY
FARNÍ
NA BATERIÍCH
K BATERIÍM
NA ZÁSTŘELU
U PRVNÍ BATERIE
U DRUHÉ BATERIE
U TŘETÍ BATERIE
U PÁTÉ BATERIE
U ŠESTÉ BATERIE
NA DĚLOSTŘÍLNÁCH
NA VINICÍCH
NÁM. PŘED BATERIEMI
POD BATERIEMI
SIBELIOVA
STAROSTŘEŠOVICKÁ
NAD HRADNÍM VODOJEMEM
NA PETŘINÁCH
STŘEŠOVICKÁ
POD NOVÝM LESEM
NOVÝ LESÍK
5,8
5,9
6,0
6,1
6,2
6,3
6,4
SO 06-30-01
KOMUNIKACE
PŘÍJEZD K T.O. STŘEŠOVICE
Mezideponie
n. 5,820
1500 m²
370 m²
ZS n. 5,795
P. Dejvice
P. Bubny
(P. Masarykovo n.)

Stavební dvůr
VELESLAVÍN

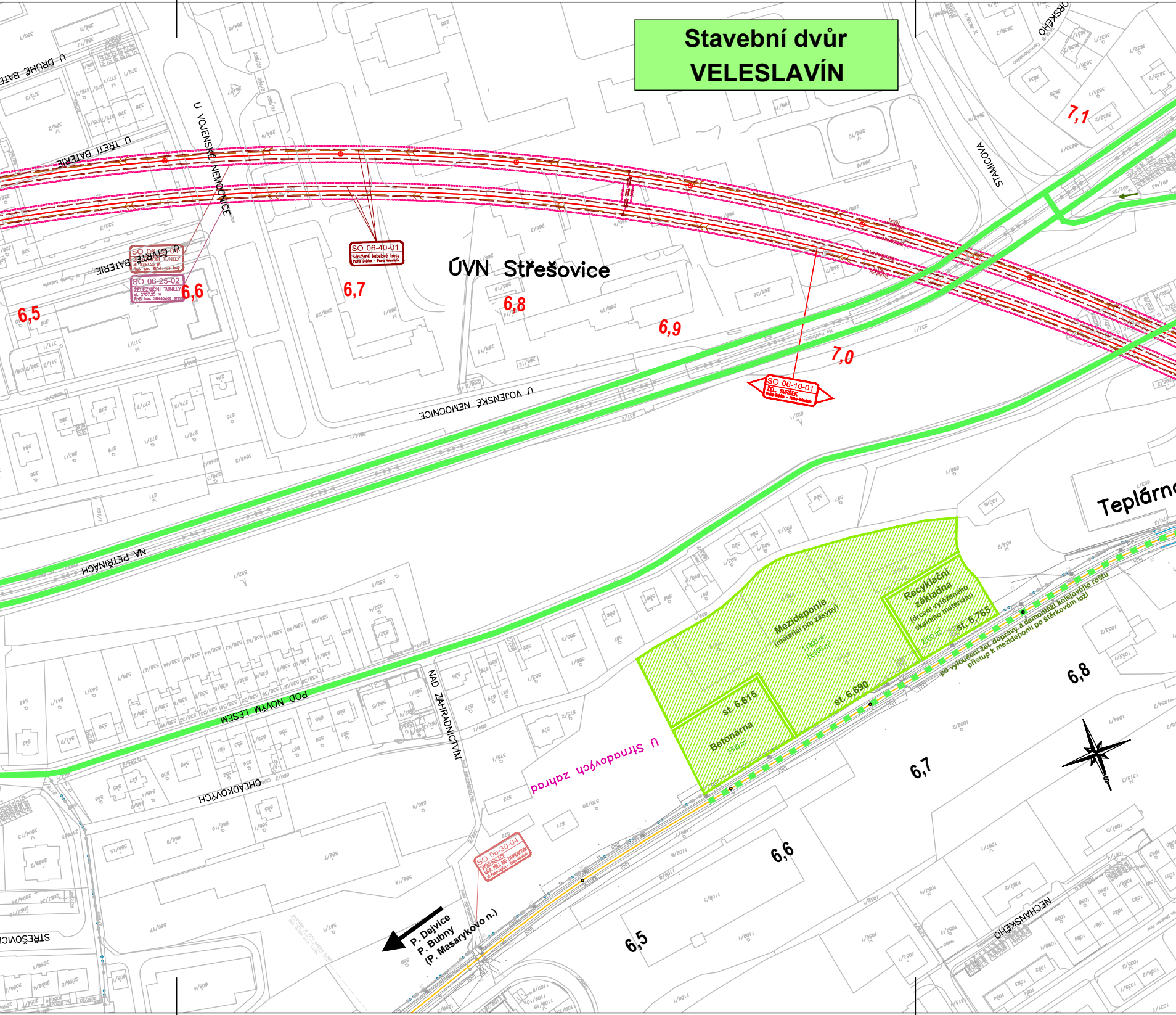
ÚVN Střešovice
Teplárna
SO 06-25-01
ŽELEZNIČNÍ TUNELY
dl. 2757,25 m
Raž. tun. Střešovice levý
SO 06-25-02
ŽELEZNIČNÍ TUNELY
dl. 2757,25 m
Raž. tun. Střešovice pravý
SO 06-40-01
Sdružené kabelové trasy
Praha-Dejvice – Praha Veleslavín
SO 06-10-01
ŽEL. SVRŠEK
Praha-Dejvice – Praha-Veleslavín
SO 06-30-04
KOMUNIKACE
NÁHR. PŘEJ. NAD ZAHRADNICTVÍM
Praha-Dejvice – Praha-Veleslavín
6,5
6,6
6,7
6,8
6,9
7,0
7,1
Mezideponie
(materiál pro zásypy)
11300 m²
56500 m³
Recyklační základna
(drcení vytěženého skalního materiálu)
2000 m²
st. 6,765
st. 6,690
st. 6,615
Betonárna
2300 m²
po vyloučení žel. dopravy a demontáži kolejového roštu přístup k mezideponii po štěrkovém loži
P. Dejvice
P. Bubny
(P. Masarykovo n.)
U DRUHÉ BATERIE
U TŘETÍ BATERIE
U ČTVRTÉ BATERIE
U VOJENSKÉ NEMOCNICE
STAMICOVA
NA PETŘINÁCH
POD NOVÝM LESEM
NAD ZAHRADNICTVÍM
CHLADKOVÝCH
U Strnadových zahrad
STŘEŠOVICÍCH
NECHANSKÉHO
S

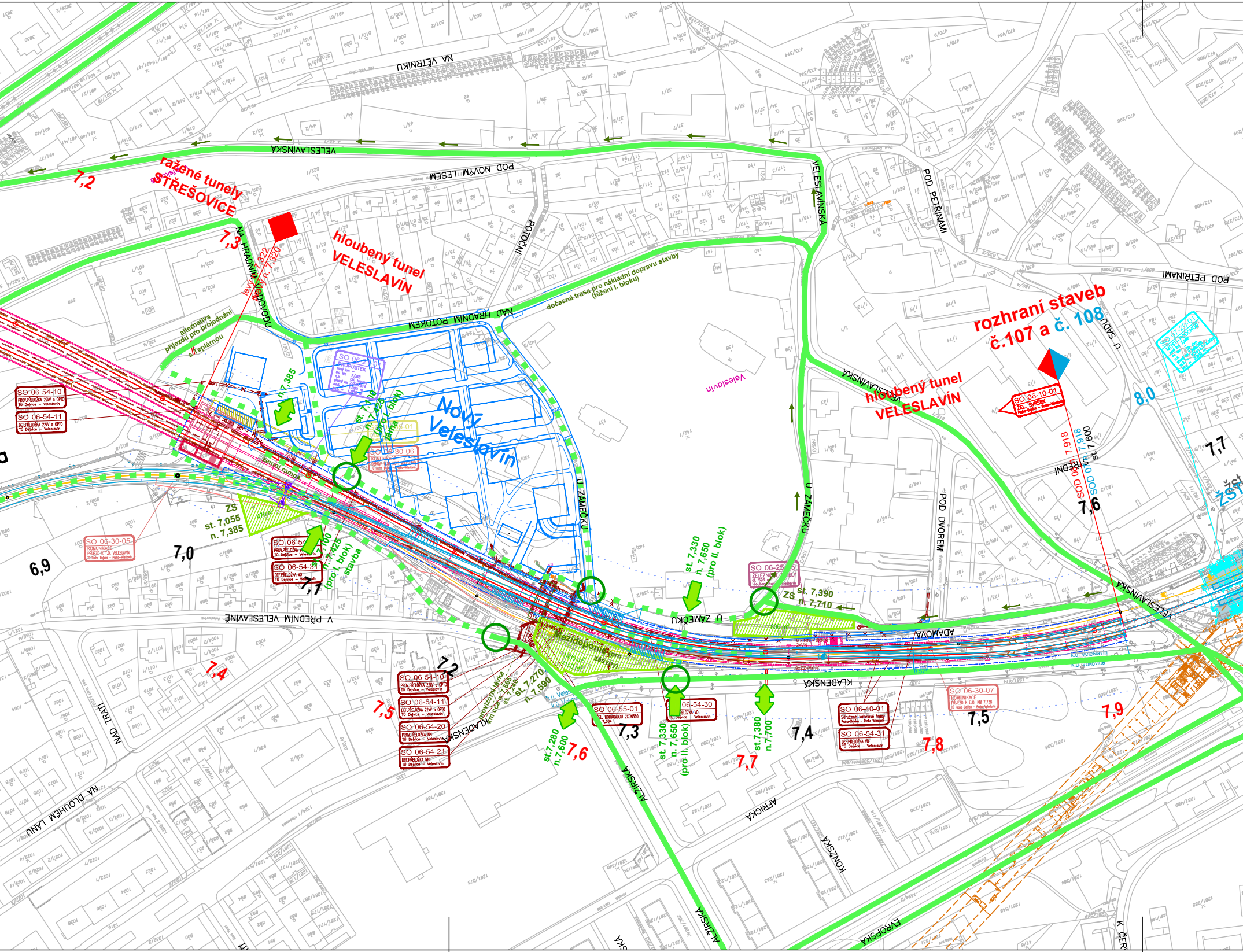
ražené tunely
STŘEŠOVICE
hloubený tunel
VELESLAVÍN
Nový Veleslavín
rozhraní staveb
č.107 a č. 108
hloubený tunel
VELESLAVÍN
dočasná trasa pro nákladní dopravu stavby
(těžení I. bloku)
alternativa
příjezdu pro projednání
s Teplárnou
levý ... n. 7,320
ZS
st. 7,055
n. 7,385
n. 7,385
st. 7,100
n. 7,425
(pro I. blok)
jáma
st. 7,100
n. 7,425
(pro I. blok)
stavba
zemní rampa
Mezideponie pro zásypy
st. 7,270
n. 7,590
provizorní lávka
km cca n. 7,565
st. 7,240
st.7,280
n.7,600
st. 7,330
n. 7,650
(pro II. blok)
st. 7,330
n. 7,650
(pro II. blok)
st.7,380
n.7,700
ZS
st. 7,390
n. 7,710
SO 06-54-10
PROV.PŘELOŽKA 22kV a OPTO
TÚ Dejvice – Veleslavín
SO 06-54-11
DEF.PŘELOŽKA 22kV a OPTO
TÚ Dejvice – Veleslavín
SO 06-30-05
KOMUNIKACE
PŘÍJEZD K T.O. VELESLAVÍN
TÚ Praha-Dejvice – Praha-Veleslavín
SO 06-54-31
DEF.PŘELOŽKA VO
TÚ Dejvice – Veleslavín
SO 06-30-06
KOMUNIKACE
SO 06-54-20
PROV.PŘELOŽKA NN
TÚ Dejvice – Veleslavín
SO 06-54-21
DEF.PŘELOŽKA NN
TÚ Dejvice – Veleslavín
SO 06-55-01
PŘEL. HORKOVODU 2xDN350
SO 06-54-30
PŘELOŽKA VO
TÚ Dejvice – Veleslavín
SO 06-40-01
Sdružené kabelové trasy
Praha-Dejvice – Praha Veleslavín
SO 06-30-07
KOMUNIKACE
PŘÍJEZD K Ú.O. KM 7,738
TÚ Praha-Dejvice – Praha-Veleslavín
SO 06-25
ŽELEZNIČNÍ TUNELY
Hloubený tunel Veleslavín
PROPUSTEK
SO 06-10-01
SOD 06
SOD 07
ŽST
k.ú. Veleslavín
k.ú. Vokovice
Veleslavín
NA VĚTRNÍKU
VELESLAVÍNSKÁ
POD NOVÝM LESEM
NA HRADNÍM VODOVODU
POTOČNÍ
NAD HRADNÍM POTOKEM
POD PETŘINAMI
U SADU
U ZÁMEČKU
POD DVOREM
STŘEDNÍ
ADAMOVA
V PŘEDNÍM VELESLAVÍNĚ
KLADENSKÁ
ALŽÍRSKÁ
AFRICKÁ
KONŽSKÁ
EVROPSKÁ
NAD TRATÍ
NA DLOUHÉM LÁNU
K ČER
6,9
7,0
7,1
7,2
7,3
7,4
7,5
7,6
7,7
7,8
7,9
8,0

Stavební dvůr
RUZYNĚ

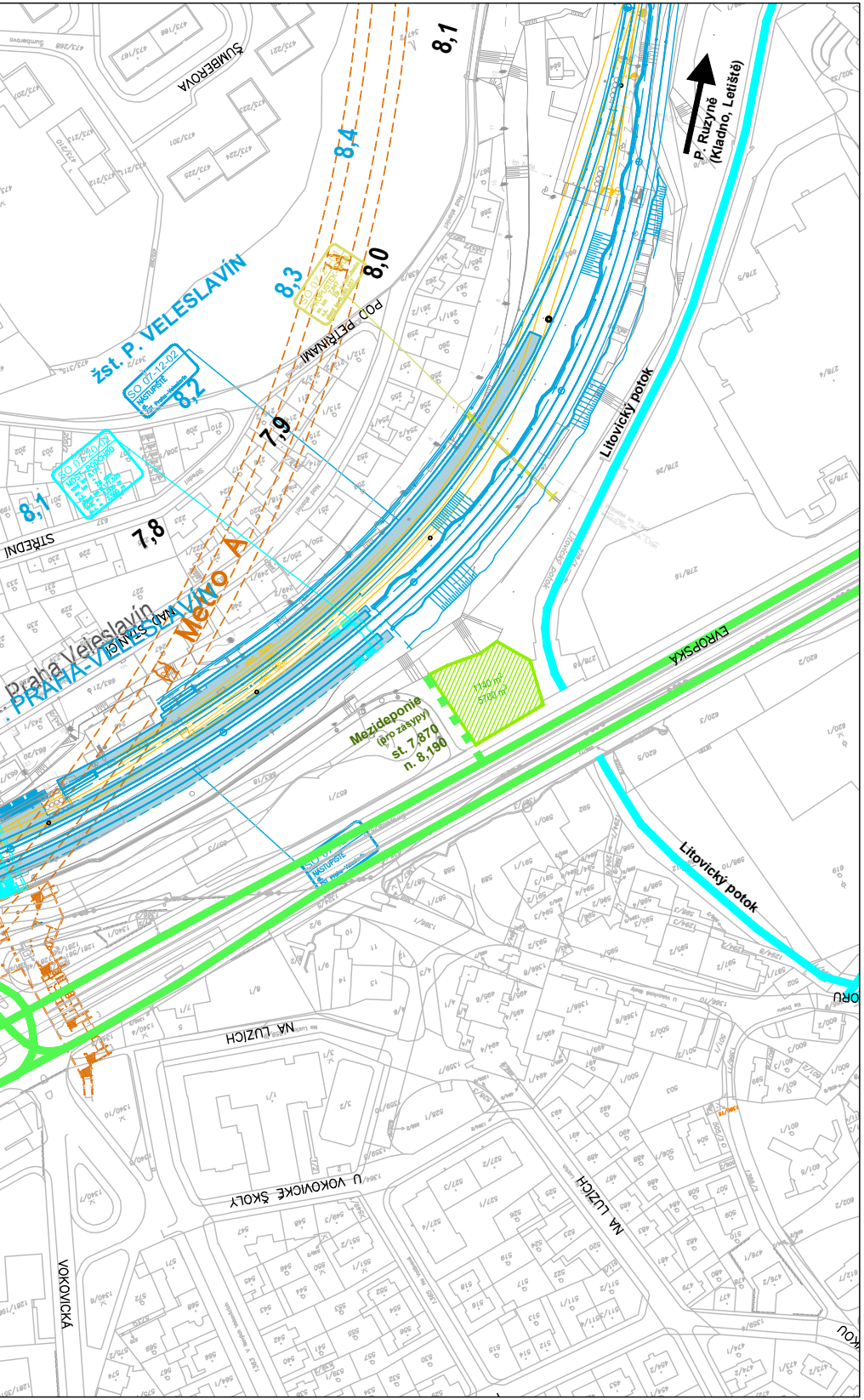

P. Ruzyně (Kladno, Letiště)
žst. P. VELESLAVÍN
Praha-Veleslavín
Metro A
Litovický potok
Mezideponie (pro zásypy) st. 7,870 n. 8,190
EVROPSKÁ
ŠUMBEROVA
POD PETŘINAMI
STŘEDNÍ
NA LUŽICI
U VOKOVICKÉ ŠKOLY
VOKOVICKÁ
8,4
8,3
8,2
8,1
8,0
7,9
7,8
SO 07-12-02 NÁSTUPIŠTĚ

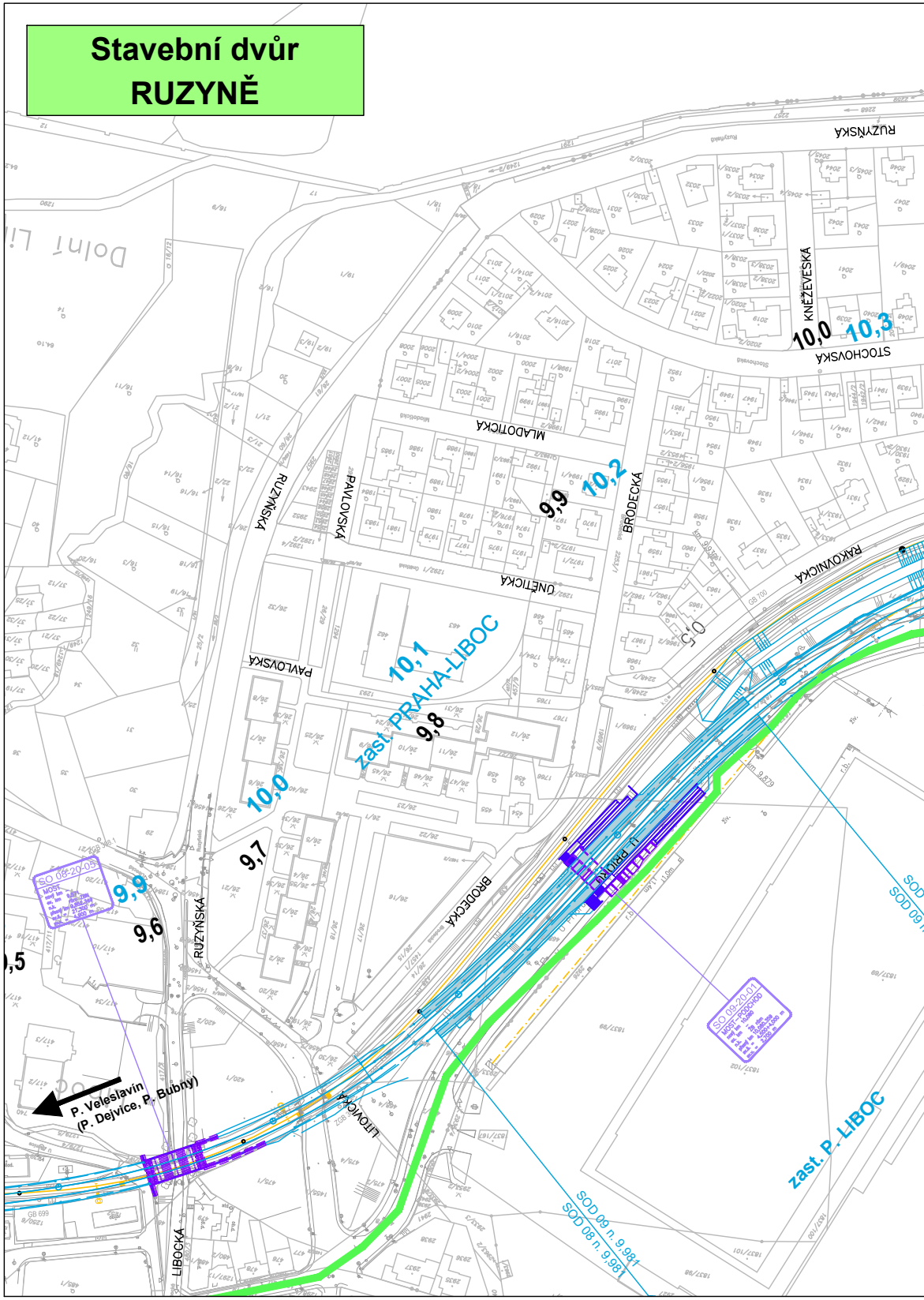

zast. PRAHA-LIBOC
zast. P. LIBOC
P. Veleslavín (P. Dejvice, P. Bubny)
RUZYŇSKÁ
STOCHOVSKÁ
KNĚŽEVESKÁ
MLADOTICKÁ
PAVLOVSKÁ
ÚNĚTICKÁ
BRODECKÁ
RAKOVNICKÁ
LIBOCKÁ
LITOVICKÁ
Dolní Liboc
SO 08-20-05 MOST
SO 09-20-01 MOST - PODCHOD
SOD 09 n. 9,981
SOD 08 n. 9,981
9,5
9,6
9,7
9,8
9,9
10,0
10,1
10,2
10,3

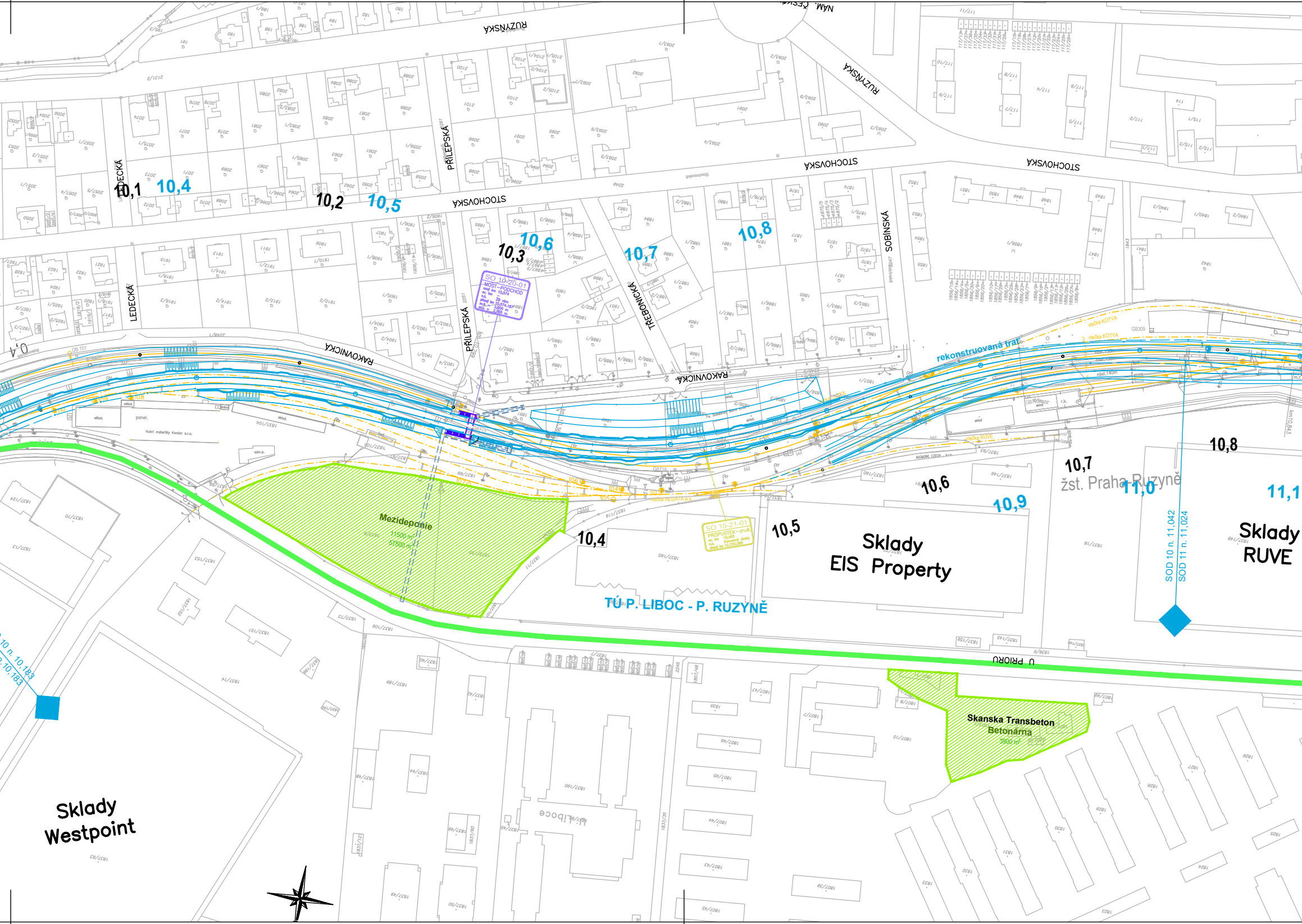
RUZYŇSKÁ
NÁM. ČESKÉ
RUZYŇSKÁ
STOCHOVSKÁ
STOCHOVSKÁ
STOCHOVSKÁ
LEDECKÁ
LEDECKÁ
PŘÍLEPSKÁ
PŘÍLEPSKÁ
TŘEBONICKÁ
SOBÍNSKÁ
RAKOVNICKÁ
RAKOVNICKÁ
U PRIORU
10,1
10,4
10,2
10,5
10,3
10,6
10,7
10,8
0,4
SO 10-20-01
MOST-PODCHOD
rekonstruovaná trať
vlečka KOTVA
vlečka RUVE
Hutní materiály Kondor s.r.o.
10,8
10,7
10,6
10,5
10,4
10,9
11,0
11,1
žst. Praha Ruzyně
Mezideponie
11500 m²
57600 m³
SO 10-21-01
PROPUSTEK-zruš.
Sklady
EIS Property
Sklady
RUVE
SOD 10 n. 11,042
SOD 11 n. 11,024
TÚ P. LIBOC - P. RUZYNĚ
10 n. 10,183
10,183
Skanska Transbeton
Betonárna
3900 m²
Sklady
Westpoint

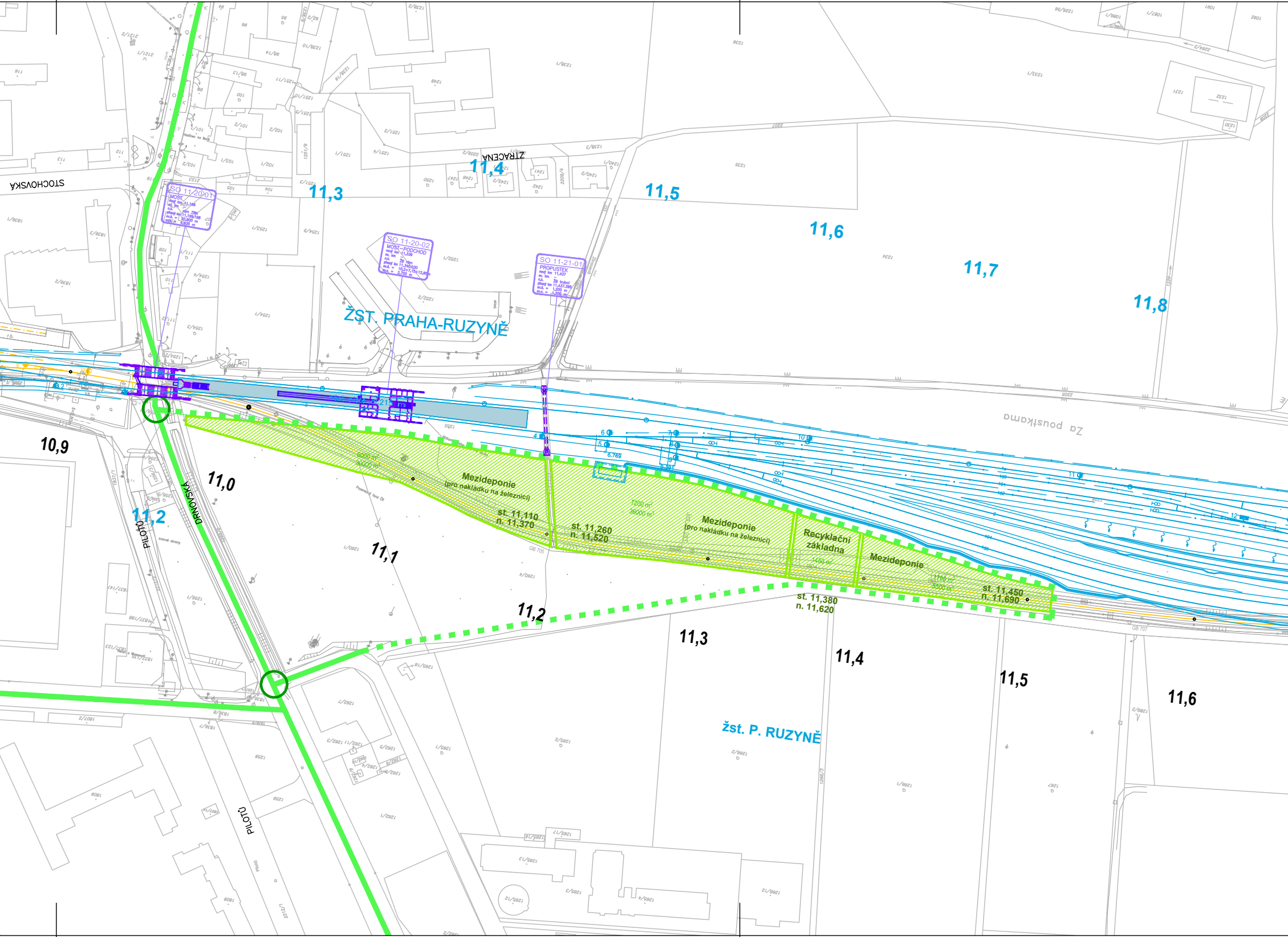

STOCHOVSKÁ
ZTRACENÁ
11,3
11,4
11,5
11,6
11,7
11,8
SO 11-20-01
MOST
nový km 11,196
ev. km –
n.k. rám ŽBN
přesný km 11,199,198
sv.š. = 20,900 m
sv.v. = 4,930 m
SO 11-20-02
MOST–PODCHOD
nový km 11,339
ev. km –
n.k. ŽB rám
přesný km 11,340,030
sv.š. = 10,2+7,15+12,85 m
sv.v. = 2,700 m
SO 11-21-01
PROPUSTEK
nový km 11,437
ev. km –
n.k. ŽB trubní
přesný km 11,437,398
sv.š. = 1,200 m
sv.v. = 1,200 m
ŽST. PRAHA-RUZYNĚ
nástupiště dl.215 m
Za poštovnou
6.769
10,9
11,0
DRNOVSKÁ
11,2
PILOTŮ
11,1
Pozemkový fond ČR
6000 m²
30000 m³
Mezideponie
(pro nakládku na železnici)
st. 11,110
n. 11,370
st. 11,260
n. 11,520
7200 m²
36000 m³
Mezideponie
(pro nakládku na železnici)
Recyklační
základna
1450 m²
Mezideponie
1700 m²
8500 m³
st. 11,450
n. 11,690
st. 11,380
n. 11,620
GB 705
GB 707
11,2
11,3
11,4
11,5
11,6
žst. P. RUZYNĚ
PILOTŮ

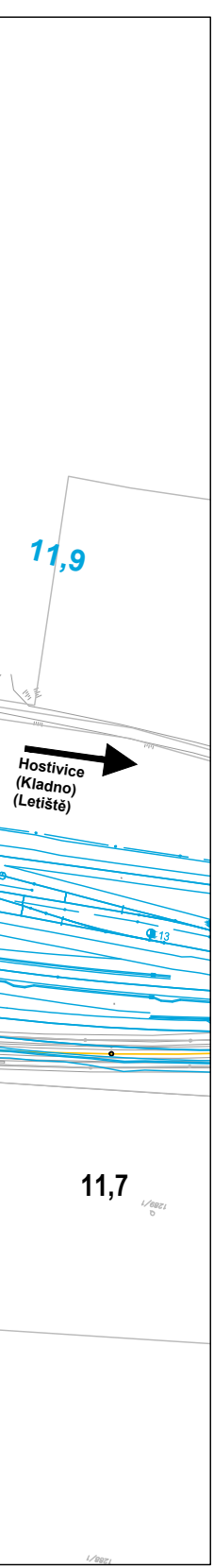
11,9
Hostivice
(Kladno)
(Letiště)
13
11,7

LEGENDA :

🟩	VEŘEJNÉ A ZPEVNĚNÉ KOMUNIKACE
→	JEDNOSMĚRNÉ ULICE
▪ ▪ ▪ ▪	NEZPEVNĚNÉ A STAVENIŠTNÍ KOMUNIKACE
○	VÝJEZD/VJEZD ZE/DO STAVBY
st. 3,280 n. 3,530 →	PŘÍSTUPY KE STAVBĚ A DO KOLEJIŠTĚ (vč.staničení, příp. bloku)
st. 2,475 n. 2,730 ↔	PŘÍSTUP NA DNO JÁMY (vč. staničení)
900m² ZS st. 3,400 n. 3,650	PLOCHY ZS (vč.staničení, plochy m2 příp. kubatury m3, účel)
▨	STÁVAJÍCÍ RUŠENÁ KOLEJ (vč. staničení), DEMOLICE
🟥	NAVRHOVANÁ STAVBA – KOLEJ (vč. staničení), OBJEKTY, NÁSTUPIŠTĚ
🟦	PŘEDCHÁZEJÍCÍ STAVBA SŽDC – KOLEJ (vč. staničení), OBJEKTY, NÁSTUPIŠTĚ
- - - -	METRO A TUNELY BLANKA
▬ ▬ ▬	PODZEMNÍ KOMUNIKACE
═	OSTATNÍ SOUVISEJÍCÍ STAVBY

Výškový systém Bpv
Souřadnicový systém S-JTSK

DOKUMENTACE SE ZAPRACOVANÝMI PŘIPOMÍNKAMI

Změna:	Název změny:	Datum:	Navrhl:	Kreslil:
1	Prodloužení nástupišť	29.02.2020	Ing. M. Halama	H. Ranochová

Investor, objednatel:

SPRÁVA ŽELEZNIČNÍ DOPRAVNÍ CESTY

Správa železniční dopravní cesty, s.o.
Dlážděná 1003/7
110 00 Praha 1
kontaktní adresa:
Správa železniční dopravní cesty, s.o.
Stavební správa západ
Sokolovská 1955/278, 190 00 Praha 9

Inženýrská činnost:

METROPROJEKT Praha a.s.
nám. I. P. Pavlova 2/1786
120 00 Praha 2
www.metroprojekt.cz
info@metroprojekt.cz

Člen sdružení:

SUDOP PRAHA

SUDOP PRAHA a.s.
Olšanská 1a, 130 80 Praha 3
tel.: +420 267 094 111
fax: +420 224 230 316
e-mail: praha@sudop.cz

METROPROJEKT Praha a.s.
nám. I. P. Pavlova 2/1786
120 00 Praha 2

generální ředitel: Ing. David Krása
tel.: +420 296 154 105
www.metroprojekt.cz
info@metroprojekt.cz

METROPROJEKT

Souprava číslo:

HIP: **Ing. Jiří ÚLEHLA** Podpis:
tel.: **+420 296 154 304**

Stupeň: **DOKUMENTACE PRO ÚZEMNÍ ŘÍZENÍ**

Název a účel díla:

Modernizace trati
Praha-Výstaviště (mimo) - Praha-Veleslavín (mimo)

Zpracovatelský útvar:
STŘEDISKO S60
DOPRAVNÍCH STAVEB
tel.: **+420 296 154 247**

Vedoucí útvaru: **Ing. Petr ZOBAL** Podpis:

Název části díla:

SOUHRNNÁ TECHNICKÁ ZPRÁVA
ZÁSADY ORGANIZACE VÝSTAVBY

B
B.8

Odpovědný projektant: **Ing. Miroslav Halama** Podpis: Halama

Kreslil: **Hana Ranochová** Podpis: Ranochová

Skart. znak:	**V20/2040**	Datum:	**11/2019**
Počet formátů:	**12 x A4**	Měřítko:	**1:2000**

Název přílohy:

KOORDINAČNÍ VÝKRES
km 5,750 - km 8,450 ; km 9,800 - km 11,950

ICD:	18	7461	02	08	00	00

Změna: **1**

Číslo příl.: **204**